

07 de Febrero de 2014  
**BOLETÍN INFORMATIVO PACÍFICO**  
**COLOMBIANO**

## COMUNICADO ESPECIAL Nro. 005

Viernes, 07 de Febrero de 2014, 08:30 HLC

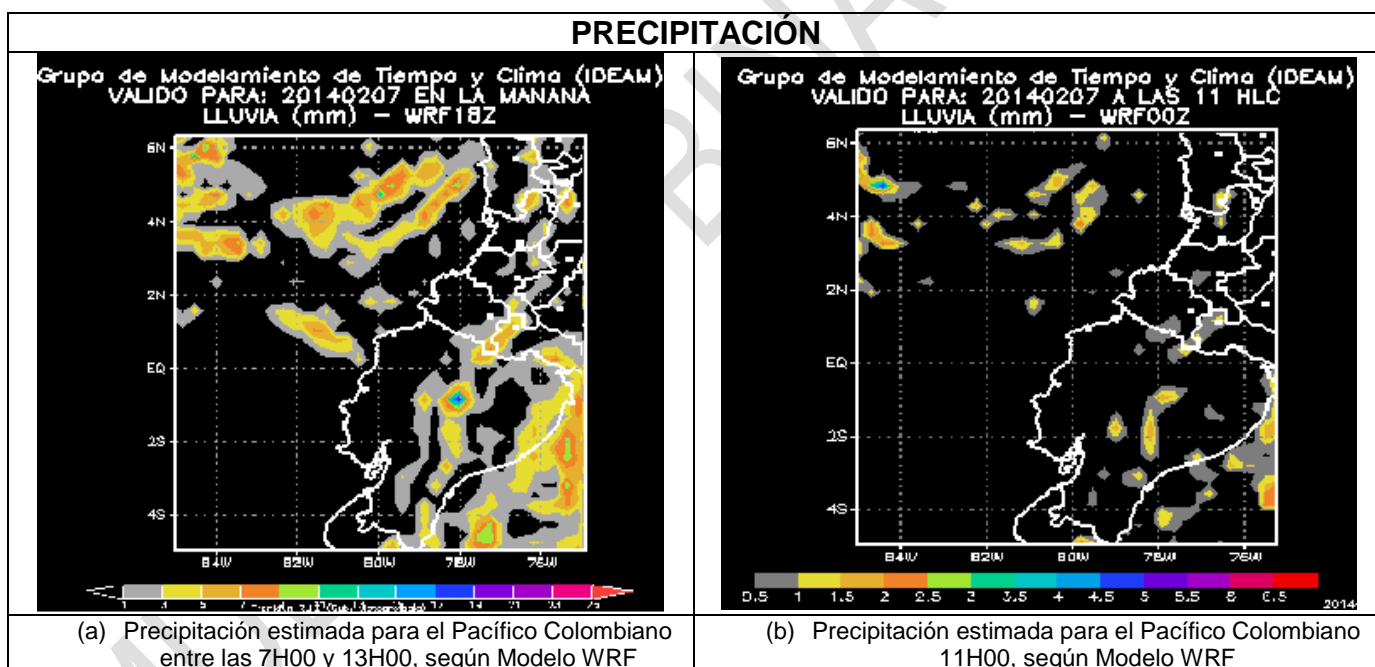
Condiciones meteorológicas actuales y pronosticadas para el 07 de febrero de 2014 entre las 08:30 y 11:30, en la zona de afectación por Tsunami (municipios de Valle del Cauca, Cauca y Nariño) en las últimas horas.

### PERIODO DE VALIDEZ

**Desde:** 08H00 del 07 de Febrero de 2014

**Hasta:** 11H00 del 07 de Febrero de 2014

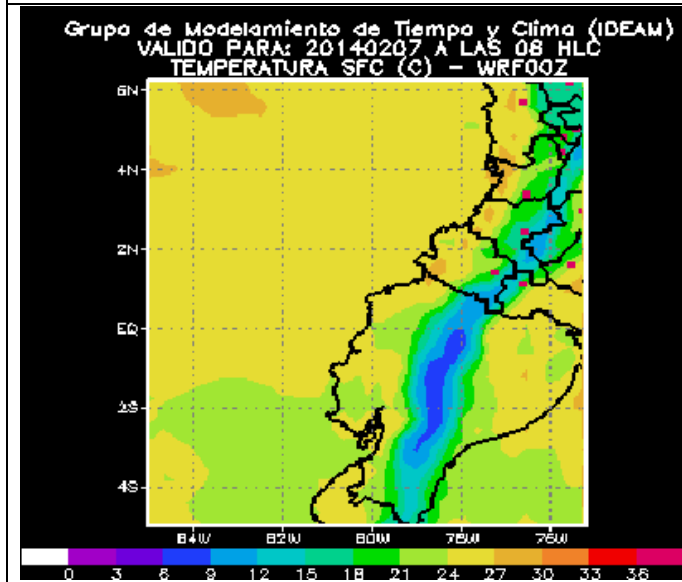
### CONDICIONES METEOROLÓGICAS



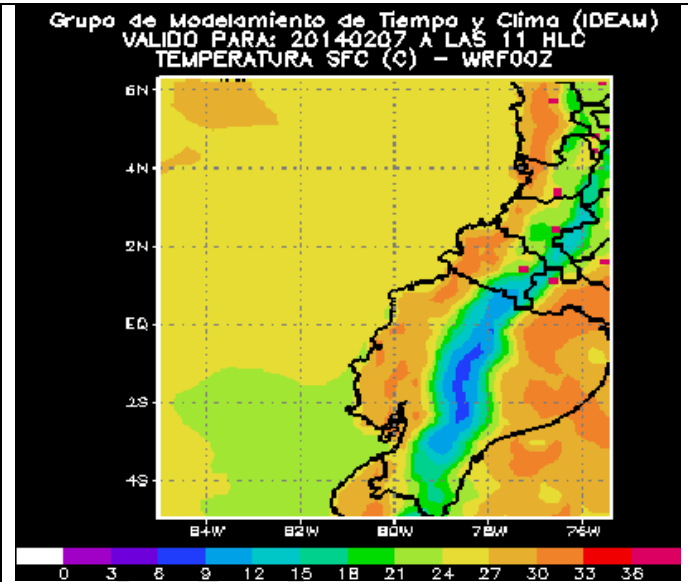
### PRONÓSTICO DEL ESTADO DEL TIEMPO

	Mañana	Tarde	Fenómeno Predominante
Valle	Cielo parcialmente nublado	Cielo parcialmente nublado con precipitaciones moderadas.	Lloviznas
Cauca	Cielo mayormente cubierto con precipitaciones de variada intensidad	Cielo parcialmente nublado con precipitaciones ligeras	Lloviznas
Nariño	Cielo mayormente cubierto con precipitaciones de variada intensidad	Cielo parcialmente nublado con precipitaciones ligeras de variada intensidad.	Lloviznas

## TEMPERATURA



(a) Temperatura estimada para el Pacífico Colombiano a las 08 HLC, según Modelo WRF

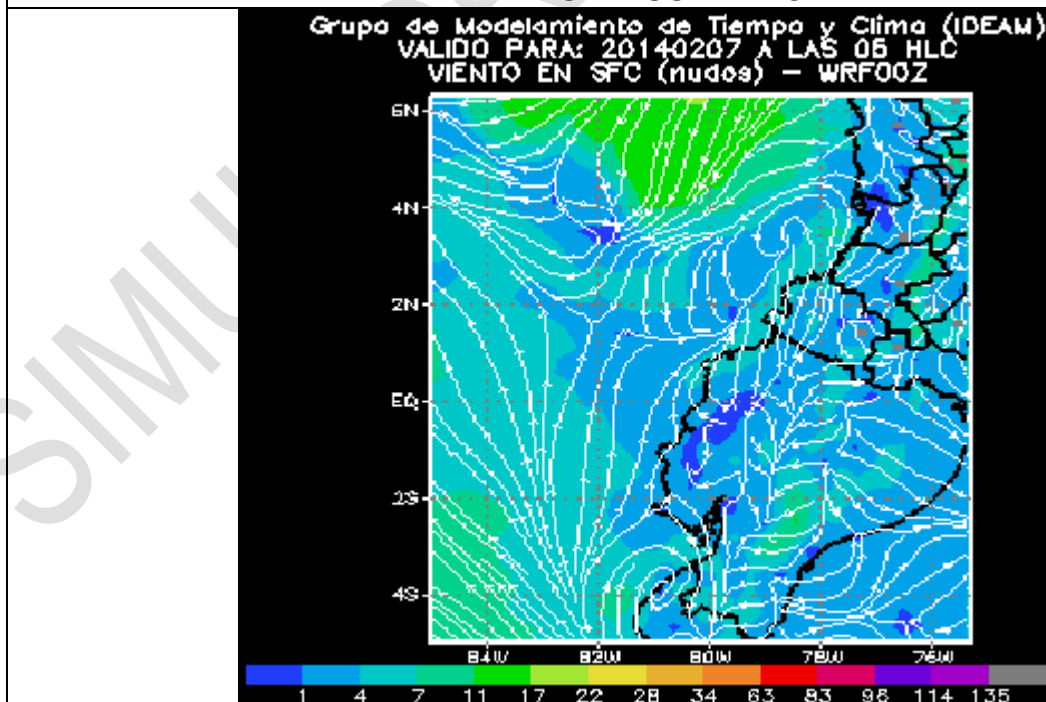


(b) Temperatura estimada para el Pacífico Colombiano a las 11 HLC, según Modelo WRF

## PRONÓSTICO DE TEMPERATURA

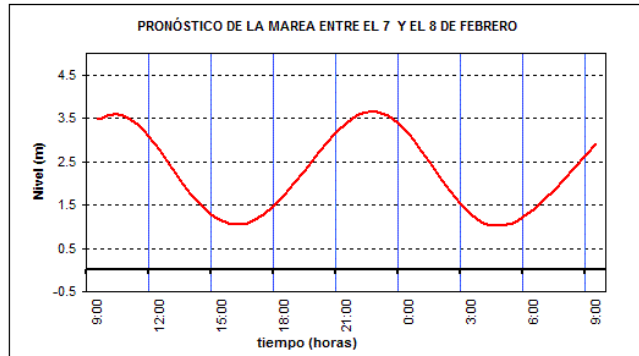
	Mínima	Máxima	Pronóstico 24H
Cali	19°	30°	19° / 25°
Popayán	14°	26°	16° / 23°
Pasto	09°	18°	10° / 16°
Buenaventura	22°	29°	22° / 30°
Tumaco	22°	30°	24° / 30°
Ipiales	06°	17°	07° / 17°

## VIENTO EN SUPERFICIE



Viento en superficie estimados para el Pacífico Colombiano a las 08 HLC, según Modelo WRF

## PRONÓSTICO DE BAJAMARES Y PLEAMARES



**Pronóstico Pleamar máxima mensual astronómica (Cartilla)**  
(Marea lunar 2014)

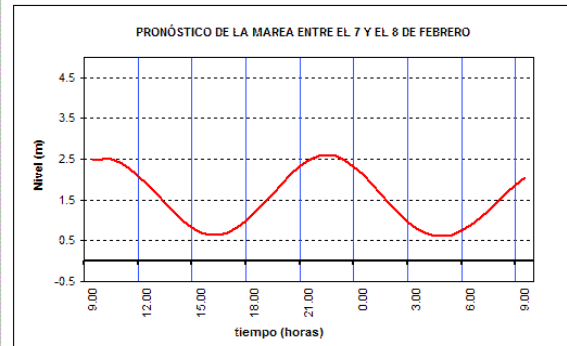
Mes	Ene.	Feb.	Mar.	Abr.	May.	Jun.
Altura	4.78	4.81	4.74	4.54	4.51	4.67
Mes	Jul.	Ago.	Sep.	Oct.	Nov.	Dic.
Altura	4.81	4.88	4.76	4.69	4.47	4.63

### VALORES HISTÓRICOS MENSUALES REGISTRADOS PARA FEBRERO

(MSL) NIVEL MEDIO DEL MAR	(MHW) NIVEL MEDIO DE PLEAMAR	(MLW) NIVEL MEDIO DE BAJAMAR	(MTL) NIVEL MEDIO DE LA MAREA	(MHHW) MAXIMA MEDIA DE PLEAMAR	(MLLW) MINIMA MEDIA DE BAJAMAR	Mn (Amplitud de la marea)
2.11	3.65	0.57	2.11	3.71	0.47	3.08
		(Pleamar maxima)	(Bajamar minima)			
		4.76	-0.56			

**REGISTROS NIVEL MEDIO DEL MAR 2013 Y 2014**

Mes	Ene.	Feb.	Mar.	Abr.	May.	Jun.
Altura	2.21 -	2.13 -	2.21 -	2.3 -	2.34 -	2.36 -
Mes	Jul.	Ago.	Sep.	Oct.	Nov.	Dic.
Altura	2.34 -	2.36 -	2.32 -	*** -	*** -	*** -



**Pronóstico máxima mensual astronómica (Cartilla)**  
(Marea lunar 2014)

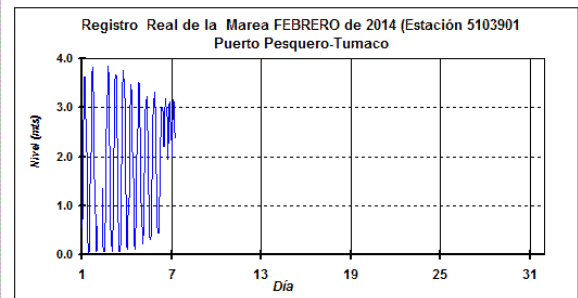
Mes	Ene.	Feb.	Mar.	Abr.	May.	Jun.
Altura	3.54	3.64	3.63	3.46	3.28	3.40
Mes	Jul.	Ago.	Sep.	Oct.	Nov.	Dic.
Altura	3.58	3.64	3.68	3.55	3.32	3.34

### VALORES HISTÓRICOS MENSUALES REGISTRADOS PARA FEBRERO

(MSL) NIVEL MEDIO DEL MAR	(MHW) NIVEL MEDIO DE PLEAMAR	(MLW) NIVEL MEDIO DE BAJAMAR	(MTL) NIVEL MEDIO DE LA MAREA	(MHHW) MAXIMA MEDIA DE PLEAMAR	(MLLW) MINIMA MEDIA DE BAJAMAR	Mn (Amplitud de la marea)
1.59	2.81	0.37	1.59	2.86	0.29	2.43
		(Pleamar maxima)	(Bajamar minima)			
		3.80	-0.70			

**REGISTROS NIVEL MEDIO DEL MAR 2013 Y 2014**

Mes	Ene.	Feb.	Mar.	Abr.	May.	Jun.
Altura	1.70 -	*** -	*** -	*** -	*** -	1.65 -
Mes	Jul.	Ago.	Sep.	Oct.	Nov.	Dic.
Altura	1.62 -	1.67 -	1.72 -	*** -	1.64 -	1.65 -



(a) Pronóstico de Bajamares y Pleamares Buenaventura

(b) Pronóstico de Bajamares y Pleamares Tumaco

**ALERTA NARANJA:** Se pronostica amenaza Moderada por deslizamientos de tierra en los municipios de los siguientes departamentos:

**Cauca:** El Tambo, Guapi, López de Micay y Timbiquí.

**Chocó:** Condoto, Istmina, Nóvita, Quibdó, Atrato (Yuto), Bajo Baudó (Pizarro), El Cantón de San Pablo (Managrú), Medio Baudó (Boca De Pepú) y Medio San Juan (Andagoya).

**Nariño:** Barbacoas y Ricaurte.

La Oficina del Servicio de Pronósticos y Alertas del IDEAM, seguirá manteniendo un monitoreo continuo e informará oportunamente sobre cualquier eventualidad.

Jeimmy MELO  
Oficina Servicio de Pronósticos y Alertas  
**IDEAM**